ATRAMŲ IR KŪGIŲ SUTVIRTINIMO PLANAS (M 1:200)

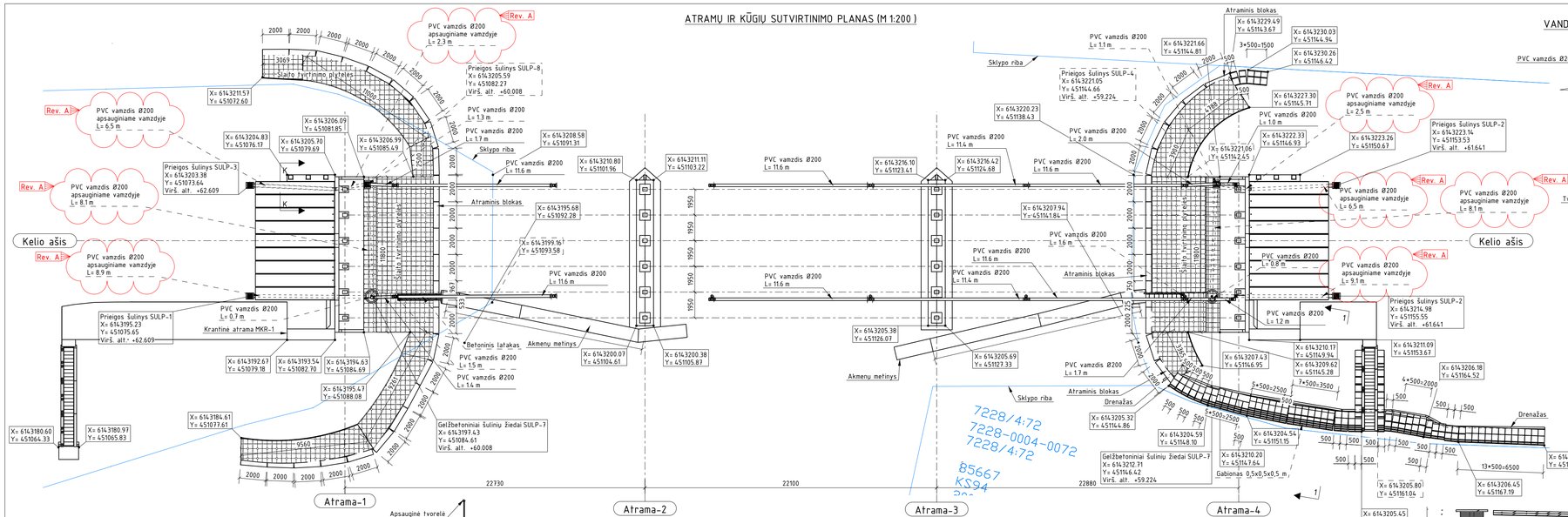

VANDENS NUVEDIMAS PRIE ATRAMŲ NR. 1 IR NR. 4 (M 1:20)

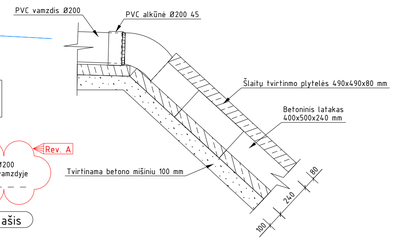

Vandens išvedimas į šlaitą (M 1:20)

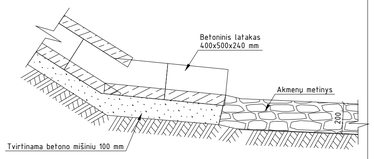

ATRAMINIO BLOKO ĮRENGIMAS (M 1:20)

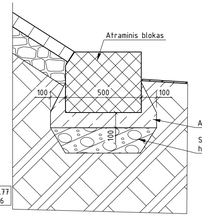

ŠLAITŲ TVIRTINIMO PLYTELIŲ ATRĖMIMAS (M 1:20)

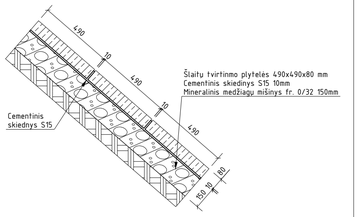

1 – 1 (M 1:50)

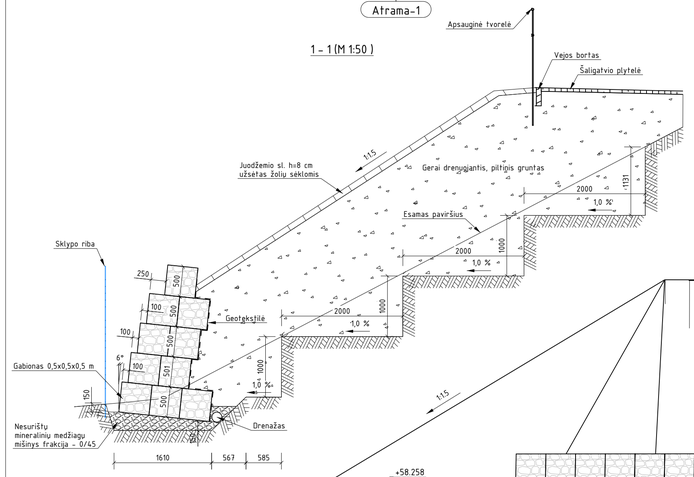

GABIONIŲ FASADAS (M 1:50)

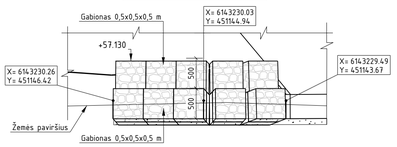

PVC VAMZDŽIO NUVEDIMAS PER KRANTINĘ ATRAMĄ (M 1:50)

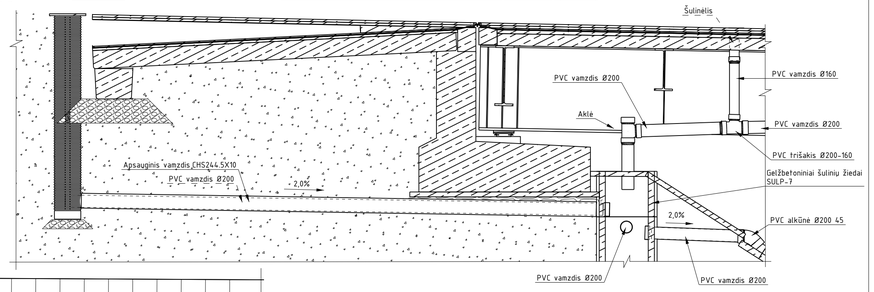

GABIONIŲ FASADAS (M 1:50)
(Techninių laiptų pusėje)

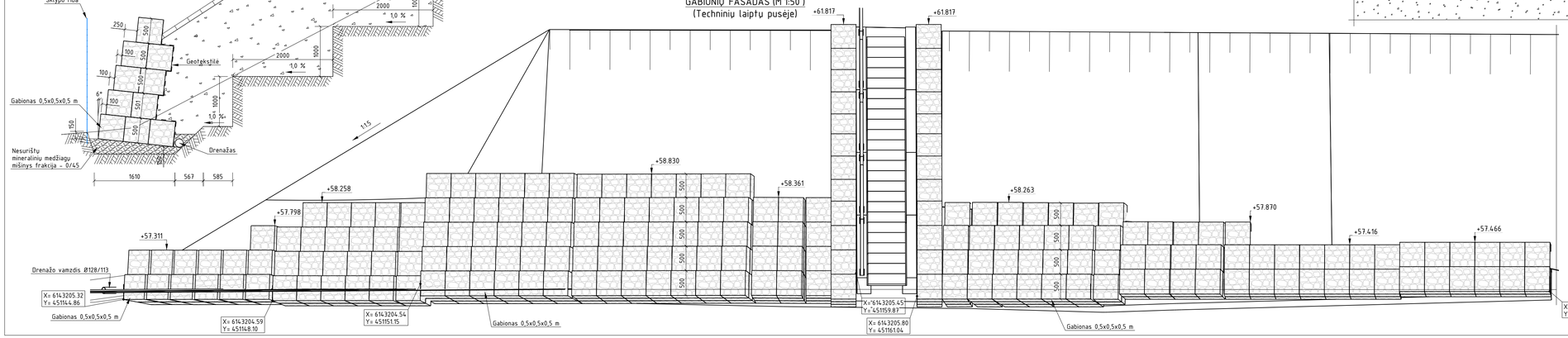

Paštabos:
1. Šlaitai po statiniais tvirtinami betoninėmis plytelėmis ant mineralinių medžiagu mišinio.
2. Vandun nuo statinio nuvedamas PVC vamzdžiais į betoninius latakus
3. Prieš atliekant statybos darbus turi būti nužymeti visi esami inžineriniai tinklai ir esant reikalui iškelti. Statybos darbai ,atliekami inžinerinių tinklų apsaugos zonoje, gali būti atliekami tik daklyvaujant inžinerinių tinklų atstovui.
4. Suvestinis inžinerinių tinklų planas pateiktas bendroje dalyje.
5. Matmenys pateikti milimetrais.

A	2025-05-07	Patikslintas PVC vamzdžių žymėjimas
0	2024-09-27	STATYBĄ LEIDŽIANČIAM DOKUMENTUI, KONKURSUI, STATYBAI
LAIDA	DATA	LAIDOS STATUSAS, KEITIMŲ PAVADINIMAS (PRIEŽASTIS)

KVAL. PATV. DOK. NR.	[redacted]	STATINIO PROJEKTO PAVADINIMAS Valstybinės reikšmės krašto kelio Nr. 225 Raseiniai–Baisogala 7,199 km tilto per Dubysą rekonstravimas STATINIO NUMERIS IR PAVADINIMAS Valstybinės reikšmės krašto kelio Nr. 225 Raseiniai–Baisogala 7,199 km tiltas per Dubysą	
39128		DOKUMENTO PAVADINIMAS Šlaitų sutvarkymo planas M 1:200	LAIDA A
34441			
LT		DOKUMENTO ŽYMUO HE-24-1.007-TDP-SK.BR-05.3	LAPAS 1 / LAPŲ 1

Tekla Structures